

**REPÚBLICA
DE
COSTA RICA**

MAPA OFICIAL

**LÍMITE TERRESTRE EN EL SECTOR
NORTE DE ISLA PORTILLOS**

COORDENADAS GEOGRÁFICAS
DATUM WGS84


0 250 500 750 1.000 1.250 1.500
Metros


Fuente de línea de costa:
Hojas cartográficas oficiales escala 1:5.000, Instituto Geográfico Nacional de Costa Rica-Registro Nacional
Hojas cartográficas oficiales escala 1:50.000, Instituto Nicaragüense de Estudios Territoriales (INETER)


Elaborado por el Instituto Geográfico Nacional de Costa Rica-Registro Nacional. Edición 1-IGNCR. Año 2018

Reservada su reproducción
Artículo 15-Ley N°59 del 4 de julio de 1944

Leyenda

 Límite terrestre Costa Rica-Nicaragua

 Territorio costarricense

 Territorio nicaragüense

Notas:

El límite de la barra de arena lo constituye una línea que resulte al punto - más cercano entre el borde de la laguna y el mar Caribe en ambos puntos terminales de la laguna.

De conformidad con el Artículo 4 del Tratado de Límites Territoriales entre - Costa Rica y Nicaragua del 15 de abril de 1858, las bahías de Salinas y San Juan del Norte son comunes a ambas Repúblicas.